











SINALIZAÇÃO VERTICAL – EIXO ESQUERDO – PLACAS À IMPLANTAR

PLACAS	DIMENSÕES	QUANTITATIVOS		
		LADO ESQUERDO	LADO DIREITO	SUORTES AÇO GALVANIZ. TIPO
	L=0, 25	0+173 0+493 0+579 0+717 0+866 0+984 1+048 1+263 1+517 1+704 1+978 2+078 2+148 2+342* 2+527 2+711* 3+085 3+300 3+365 3+848 4+352* 4+373 4+720	0+183 0+784 1+050 1+690 2+089 2+670 3+853 4+296 4+730	Nº 1 (29 unid.) Nº 4 (03 unid.)
	Ø0, 50		0+169 0+169 0+498 0+586 0+874 1+257 1+710 1+982 2+003 2+153 2+347 2+516 2+715 3+100 3+372 3+686	Nº 1 (16 unid.)
	Ø0, 50	1+398 1+935* 2+457 2+887* 3+245* 3+605* 4+240* 4+450* 4+603* 4+805* 5+233*	2+687 5+000	Nº 1 (03 unid.) Nº 4 (10 unid.)
	Ø0, 50	0+226* 0+650	1+402 1+935 2+456 2+883 3+245 3+607 4+240 4+450 4+604 4+806 5+235	Nº 1 (12 unid.) Nº 4 (01 unid.)
	Ø0, 50	4+986*		Nº 4 (01 unid.)
	Ø0, 50		0+080* 0+125* 0+214 0+280 0+342* 0+383 0+433* 0+487 0+572 0+660 0+709	Nº 1 (7 unid.) Nº 4 (4 unid.)

PLACAS	DIMENSÕES	QUANTITATIVOS		
		LADO ESQUERDO	LADO DIREITO	SUORTES AÇO GALVANIZ. TIPO
	0, 40X0, 60	0+112 0+298 0+510 0+797 0+890 1+007 1+300 1+555 1+996 2+171 2+366 2+966 3+434 3+747 3+930 4+104 4+408		Nº 1 (17 unid.)
	0, 40X0, 60		0+112 0+298 0+510 0+797 0+890 1+007 1+300 1+555 2+002 2+170 2+366 2+965 3+433 3+748 3+930 4+107 4+408 5+184	Nº 1 (18 unid.)

R00	Versão inicial	FEV/15	
REVISÃO	OBSERVAÇÕES	DATA	VISTO
	PREFEITURA MUNICIPAL DE PELOTAS UNIDADE GESTORA DE PROJETOS - UGP		
PROJETO DE MOBILIDADE URBANA Eduardo Leite - Prefeito Municipal Jair Seidel - Secretário Executivo da UGP			
PROJETO: INCORP CONSULTORIA E ASSESSORIA LTDA.		ARQUIVO: MUDC-02-PESNR03.dwg	
RESPONSÁVEL TÉCNICO: ENGº JOSÉ CARLOS TEIXEIRA TEDESCO CREA: RS005546		DATA: FEV/2015	
PROJETO EXECUTIVO		ESCALA: S/E	
TRECHO: ZONA URBANA DO MUNICÍPIO DE PELOTAS/RS		REVISÃO: R02	
AVENIDA DUQUE DE CAXIAS		PRANCHA: 11/15	
NOTA DE SERVIÇO - SINALIZAÇÃO VERTICAL			